





Markus Mayr (ScubbX)



KaiRo (Robert Kaiser)



Stephan Plepe (Skunk)



Andreas Voit (geologist)



Norbert (BearT)



Stefan (negreheb)



Günther Zinsberger (gzin)


Who is OSM-AT ?
Last annual general meeting



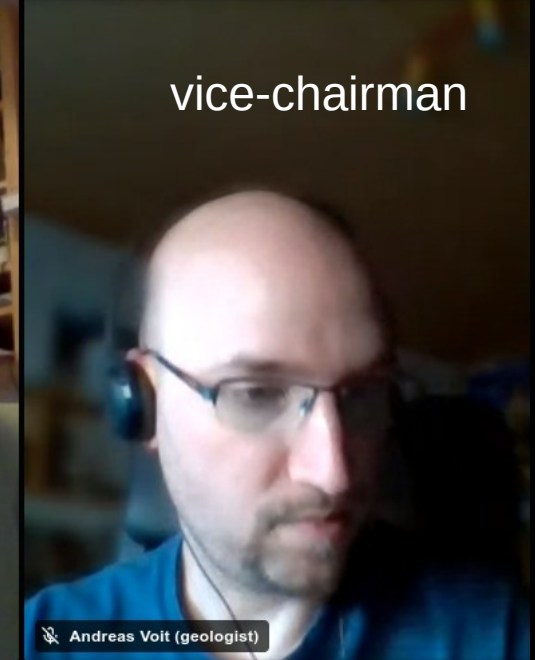
Markus Mayr (ScubbX)



KaiRo (Robert Kaiser)




Stephan Plepe (Skunk)



Andreas Voit (geologist)



Norbert (BearT)



Stefan (negreheb)



Günther Zinsberger (gzin)

The OSM-At board
Last annual general meeting

<https://av.tib.eu/media/15939>

The beginning





Wer?

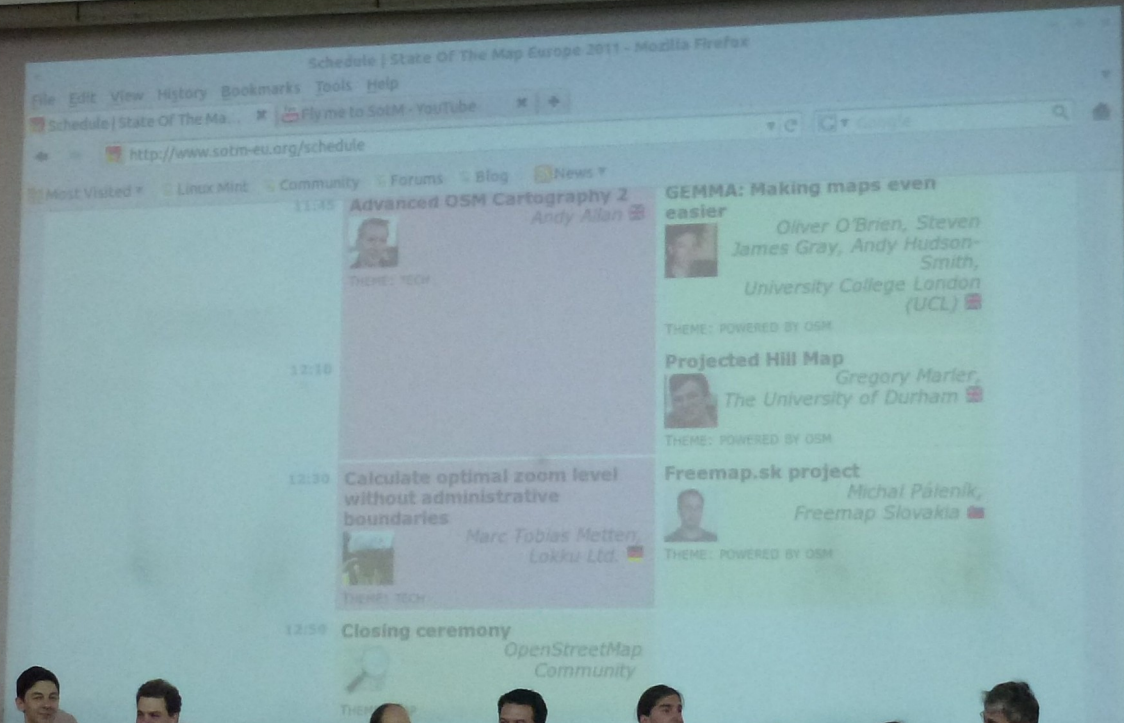


FORSCHUNGSGRUPPE
KARTOGRAPHIE
Research Group Cartography





2011 -StateOfTheMap EU
Group Photo



2011 -StateOfTheMap EU Organisation Team

<https://flic.kr/p/a5ePpx>

Events



2012, 2013, 2014, 2015 – AGIT & Tablecloth
OSGeo/OSM Booth & OSM tablecloth

2015 – LinuxWochen Wien OpenStreetMap booth

<https://www.openstreetmap.at/2015/05/linuxwochen-2015/>



2017 - AGIT
OSGeo/OSM Booth

<https://www.openstreetmap.at/2017/07/erster-tag-auf-der-agit-2017/>



2017 - AGIT
OSGeo/OSM Booth


<https://www.openstreetmap.at/2017/07/dritter-tag-auf-der-agit-2017/>





2018 – LinuxWochen Wien
OpenStreetMap booth

<https://www.openstreetmap.at/2018/05/tag-1-auf-den-linuxwochen-2018/>



2018 - xxxx Vienna Geo Meetups
Co-Organisation

<https://www.openstreetmap.at/2018/11/vienna-geomeetup-4/>



OSGeo.org
The Open Source
Geospatial Foundation

**Your open
source
compass**

- Web Mapping
- Desktop Applications
- Geospatial Libraries
- Metadata Catalogs

www.openstreetmap.org
The Free Wiki World Map

the map one better this is a field paper
which is a printout of the current

OSGIS E.V.

OpenStreetMap
The Free Wiki World Map

2018 - AGIT
OSGeo/OSM Booth

<https://www.openstreetmap.at/2018/07/agit-2018-tag-1/>



2018 - AGIT
Best merchandise – OSM cups!

<https://www.openstreetmap.at/2018/07/agit-2018-tag-2/>



2019 - Maker Faire
OpenStreetMap Booth & Presentation

<https://www.openstreetmap.at/2019/05/maker-faire-vienna-2019-aufbau-tag-1/>

2019 - AGIT
New location for the OSM booth

<https://www.openstreetmap.at/2019/07/agit-2019-anreise-und-standaufbau/>






2019 - AGIT

„geologist“ and „ScubbX“ with all the material in the car

<https://www.openstreetmap.at/2019/07/agit-2019-3-und-somit-letzter-tag-auf-der-agit/>





OPENSTREETMAP ÖSTERREICH








DIE PLATTFORM FÜR INFORMATIONEN ZU OPENSTREETMAP IN ÖSTERREICH

NEWS
ICH HABE EINE FRAGE ▾
ÜBER OPENSTREETMAP ▾
PROJEKTE AUS DER OSM WELT ▾
VEREIN ▾
IMPRESSUM

Fragenübersicht

Search
Ask question

Order By: New Category × Clear Filter

	eine Straße fehlt <small>104 views</small> ↗ scubbx Answered question 13. Mai 2022 📁 OpenStreetMap	<div style="background-color: #76b82a; color: white; padding: 2px 5px; border-radius: 3px;">1</div> <div style="font-size: 0.8em; color: #76b82a;">ans</div>
	Einbindung Maklerssoftware Justimmo / falsche oder ungenaue Angaben <small>116 views</small> ↗ scubbx Answered question 13. Mai 2022 📁 OpenStreetMap	<div style="background-color: #76b82a; color: white; padding: 2px 5px; border-radius: 3px;">1</div> <div style="font-size: 0.8em; color: #76b82a;">ans</div>
	NÖ Atlas in OSM ID Editor einbinden <small>732 views</small> ↗ Tom Posted new comment 7. Januar 2022 📁 OpenStreetMap	<div style="background-color: #76b82a; color: white; padding: 2px 5px; border-radius: 3px;">1</div> <div style="font-size: 0.8em; color: #76b82a;">ans</div>
	Offline maps for Nokia KaiOS? <small>606 views</small> ↗ scubbx Changed status to publish 5. Januar 2022 📁 OpenStreetMap	<div style="background-color: #76b82a; color: white; padding: 2px 5px; border-radius: 3px;">1</div> <div style="font-size: 0.8em; color: #76b82a;">ans</div>
	3d building data <small>776 views</small> ↗ scubbx Changed status to publish 6. November 2021 📁 OpenStreetMap	<div style="background-color: #76b82a; color: white; padding: 2px 5px; border-radius: 3px;">1</div> <div style="font-size: 0.8em; color: #76b82a;">ans</div>
	Straßenbezeichnung falsch <small>1.32K views</small> ↗ geologist Answered question 13. August 2021 📁 OpenStreetMap	<div style="background-color: #76b82a; color: white; padding: 2px 5px; border-radius: 3px;">1</div> <div style="font-size: 0.8em; color: #76b82a;">ans</div>
	Bitte um rasche Änderung – Tourismusort 9762 Weissensee – Schiffsanlegestelle <small>Seefriede streichen</small>	<div style="background-color: #76b82a; color: white; padding: 2px 5px; border-radius: 3px;">1</div>

2020 – AGIT Online
 Online booth and Q&A

<https://www.openstreetmap.at/2020/08/wiener-osm-wanderung/>

GI_Salzburg22

05.-07. Juli 2022

2022 – GI_Salzburg
We will be there

<https://gi-salzburg.org>

Other Activities




2013 - Airport Lanes
 Information and mapping for local firefighters



2013 - Airport Lanes

Information and mapping for local firefighters



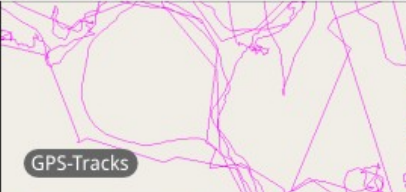
I Map The World
OSM Cartographer

2014 – T-Shirt, Polo and Caps
With customized OSM-Logo for stitching



OSM regular table, Vienna
In-real-life meetings

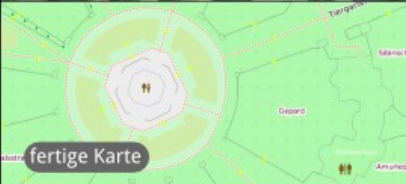
<https://github.com/scubbx/osm-at-flyer>



GPS-Tracks




Luftbild



fertige Karte

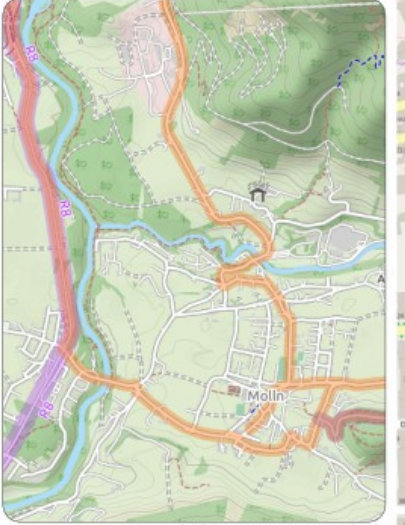
Wie funktioniert OpenStreetMap?

Die Kartendaten für OpenStreetMap werden auf unterschiedliche Weise erfasst. GPS-Gerät, Smartphone und handschriftliche Notizen sind klassische Arbeitsmittel; der **GPS-Track** zeichnet dabei genau auf, welchen Weg der Datenerfasser (auch genannt: „Mapper“) zurückgelegt hat. Vielerorts stehen dem Projekt Luftbilder zum Abzeichnen zur Verfügung.




Speziell für OpenStreetMap entwickelte **Editoren** stellen Luftbilder und GPS-Tracks dar und zeigen auch bereits bei OSM erfasste Daten. Straßenverläufe, Gebäudeumrisse, Wälder oder Seen können vom Luftbild abgezeichnet werden, aber Informationen wie Hausnummern, Straßennamen oder andere „Points of Interest“ (POI) fehlen im Luftbild. Diese Daten können nur mit genauer Ortskenntnis hinzugefügt werden, indem der Mapper vor Ort recherchiert.


Die Ergebnisse werden anschließend an die zentrale Projektdatenbank übertragen. Aus diesen Daten wird automatisch die **fertige Karte** berechnet. Schon kurze Zeit später sind die Änderungen für jeden sichtbar.



Karte © Andy Allen, OpenStreetMap-Mitwirkende




OpenStreetMap



Unterwegs für eine freie Weltkarte


Wozu eine freie Weltkarte?

Im Internet gibt es kostenlose Stadtpläne und Karten zuhauf. Aber die Angebote sind meist nur zur privaten Nutzung gedacht und dürfen nicht weiterveröffentlicht werden. In einem Flyer wie diesem hier dürfte man sie zum Beispiel nicht abdrucken. Außerdem sind die kostenlosen Karten meist weder aktuell noch vollständig. Fehler werden nur langsam verbessert.




Viel bedeutender ist aber, dass man dort nur fertige Kartenbilder bekommt – nicht jedoch die Daten, aus denen sie berechnet wurden. Diese Daten braucht man, wenn man **eigene Karten herstellen** oder die **Karte auf beliebigen Geräten verwenden** will, beispielsweise zur Routenplanung.

Deshalb sammeln bei OpenStreetMap freiwillige Mitarbeiter die **Rohdaten** selbst – weltweit, mal im Team und mal auf eigene Faust. Mit eigenen Daten und eigener Software lösen wir uns aus der Abhängigkeit von kommerziellen Anbietern. Wie bei der Wikipedia kann **jeder mitmachen** und etwas beisteuern.



Orthophoto: www.geoimage.at ©; Karte © OpenStreetMap-Mitwirkende

Der Salzburger Stadtplan auf dieser Doppelseite wurde, wie auch die umseitige Karte von Radwegen um Molln und die Weltkugel auf dem Titel, mit **Open-Source-Software** aus OpenStreetMap-Daten hergestellt. Das Aussehen der Salzburg Karte entspricht in diesem Fall dem Standard **„Mapnik“** Stil, die Verkehrskarte wurde von Andy Allen gestaltet und kann ebenfalls auf der OpenStreetMap Homepage abgerufen werden.



Die Kosten für Herstellung und Distribution dieses Flyers wurden vom **Österreichischen OpenStreetMap Verein** übernommen.
→ www.openstreetmap.at
AT 11/2018

Machen Sie mit bei OpenStreetMap!


Die internationale Projekt-Startseite finden Sie auf www.openstreetmap.org. Dort gibt es auch ein Wiki mit vielen Informationen zum Projekt und natürlich die Weltkarte zum Ansehen. Zugang zur Österreichischen Community mit Links zu Foren und Mailinglisten finden sie auf www.openstreetmap.at.


Verwenden

ODbL OpenStreetMap veröffentlicht alle Daten unter der **„Open Database License 1.0“**; jeder kann sie frei verwenden, vorausgesetzt, man gibt die Quelle an und stellt etwaige auf OpenStreetMap aufbauende Datenbanken ebenfalls unter diese freie Lizenz.

Apps, Forschung, Landkarten

Die Daten von OpenStreetMap werden bereits von einer **Vielzahl von Apps** verwendet. Auch für die **Forschung** stellen sie inzwischen eine unverzichtbare Quelle für Geodaten dar. Natürlich lassen sich auch **klassische Landkarten** zum Falten damit herstellen.





OPENSTREETMAP ÖSTERREICH

DIE PLATTFORM FÜR INFORMATIONEN ZU OPENSTREETMAP IN ÖSTERREICH

NEWS ICH HABE EINE FRAGE ÜBER OPENSTREETMAP PROJEKTE AUS DER OSM WELT VEREIN IMPRESSUM

Fragenübersicht

Search questions...

Order By: New Category x Clear Filter

- eine Straße fehlt** 104 views scubbx Answered question 13. Mai 2022 OpenStreetMap 1 ans
- Einbindung Maklersoftware Justimmo / falsche oder ungenaue Angaben** 116 views scubbx Answered question 13. Mai 2022 OpenStreetMap 1 ans
- NÖ Atlas in OSM ID Editor einbinden** 732 views Tom Posted new comment 7. Januar 2022 OpenStreetMap 1 ans
- Offline maps for Nokia KaiOS?** 606 views scubbx Changed status to publish 5. Januar 2022 OpenStreetMap 1 ans
- 3d building data** 776 views scubbx Changed status to publish 6. November 2021 OpenStreetMap 1 ans

Apotheken - Österreich

2.19K views 18. März 2021 OpenStreetMap

thomas peterseil (anonymous) 17. März 2021 0 Comments

Liebe OSM-Gemeinde,

Ich würde gerne eine Übersicht von Apotheken erstellen, bei denen es die kostenlosen Corona Wohnzimmerests gibt und wollte deshalb nachfragen, ob es eine Möglichkeit gibt, aus der OSM eine Liste österreichischer Apotheken zu exportieren?

Herzlichen Dank!

Thomas

Norbert Changed status to publish 18. März 2021

[Add a Comment](#)

1 Answer Oldest **Newest** Active

Norbert Posted 18. März 2021 0 Comments

Hallo Thomas,

eine Liste der in OSM in Österreich eingetragenen Apotheken kannst du mit **Overpass Turbo** bekommen. Der Link lädt erstmal alle Apotheken und zeigt sie auf der Karte an; es gibt rechts oben über der Karte aber auch den Data Tab, wo du eingetragenen Attribute zu jeweiligen Apotheken siehst. Welche davon allerdings Wohnzimmerests anbieten wirst du eher nicht in dieser Liste finden. Mir ist auch kein koordiniertes Tagging zu solchen Details bekannt. Was es an Tags um Covid19 gibt findest du **im Wiki**.

Wenn es nicht um die Daten oder das Tagging sondern eine Ansicht davon geht, dann kannst auf der **Healthcare Map** viele Einrichtungen für/wegen Covid19 (Apotheken, Test- und Impfstraßen, usw.) betrachten.

Hoffe das hilft dir weiter

2020 – Q&A
 General Q&A system on our homepage

<https://www.openstreetmap.at/agit-2020-osgeo-fragenuebersicht/>



2020 - OSM Hiking
A about 10 km hike outside of Vienna
<https://www.openstreetmap.at/2020/08/wiener-osm-wanderung/>

Java-OpenStreetMap-Editor

Datei Bearbeiten Ansicht Modus Werkzeuge Auswählen Vorlagen Hintergrund Fenster Audio Hilfe

0 2.00 m

ogc_fid:79253
Aesculus hippocastanum (Rosskastanie)
 circumference:79 cm
 diameter_crown:7-9 m
 height:6-10 m
 start_date:nicht definiert
 tree:ref:7

ogc_fid:79249
Tilia x vulgaris (Holländische Linde)
 circumference:140 cm
 diameter_crown:7-9 m
 height:11-15 m
 start_date:nicht definiert
 tree:ref:8

Ebenen
 Datenebene 1

Merkmale: 13 / Mitgliedschaften
 Geografie/Natur/Baum ...

Schlüssel	Wert
circumference	0.68
denotation	urban
diameter_crown	5
genus	Aesculus
genus:de	Rosskastanie
height	9
leaf_type	broadleaved
natural	tree

Hinzufü... Bearbei... Löschen

Ausw.: Rel.:0/Lin.:0/Pkt.:1
 Auswah Suche Chronik

Relationen: 29

Autor: 1

48.2260351 16.3348793 (kein Objekt) schalttaste+ Strg zum Drehen; Alt+ Strg zum Skalieren

2022 – Background Map Server
 Free WMS for mapping

<https://www.openstreetmap.at/2022/02/osm-at-hintergrundkarten/>

Java-OpenStreetMap-Editor

Datei Bearbeiten Ansicht **Modus** Werkzeuge Auswählen Vorlagen Hintergrund Fenster Audio Hilfe

Schlüssel	Wert
addr:city	Wien
addr:country	AT
addr:housenumber	35-37
addr:postcode	1050
addr:street	Jahngasse

48.1834559 16.3585209 121035395 (19 Punkte) schalttaste+ Strg zum Drehen; Alt+ Strg zum Skalieren

2022 – Background Map Server
Free WMS for mapping

<https://www.openstreetmap.at/2022/02/osm-at-hintergrundkarten/>



2021 – Online Meetings Austria
Introducing regular online meetings

<https://www.openstreetmap.at/2021/01/erster-virtuelle-osm-oesterreich-stammtisch-am-08-01-2021/>

2015 – Radio session about OSM

3 members, 60 minutes

<https://o94.at/programm/sendung/id/1347329>

2020 – Interview for radio program

Telephone interview for radio program

2021 – JOSM Meeting

Informal JOSM info session

<https://www.openstreetmap.at/2021/03/josm-online-anwendertreffen-mi-10-03-2021/>

OpenStreetMap Austria

non-profit

no mandatory membership fee

supporting the local OSM community

supporting OSM and its ideals

<https://www.openstreetmap.at>

<https://wiki.openstreetmap.org/wiki/OSM-AT>

