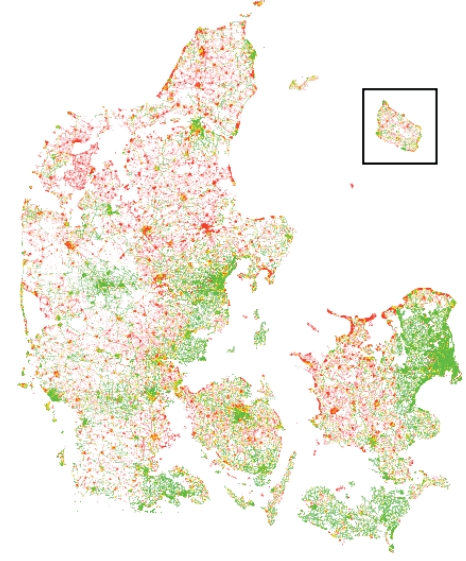
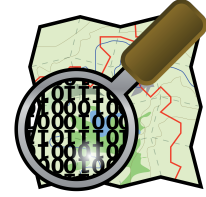


OpenStreetMap



Vi kortlægger Danmark



Kortet på forsiden viser den nuværende status for kortlægningen. De grønne områder har næsten fuldstændig dækning, og her arbejder vi på at gøre kortet endnu mere detaljeret: vi tilføjer cykel- og gangstier, grønne områder, restauranter og cafeer osv.

De røde områder mangler stadig veje, jernbaner og broer, så her er der masser af arbejde, også for dig! Vær med til at lave verdens bedste Danmarkskort!

Hvorfor OpenStreetMap?

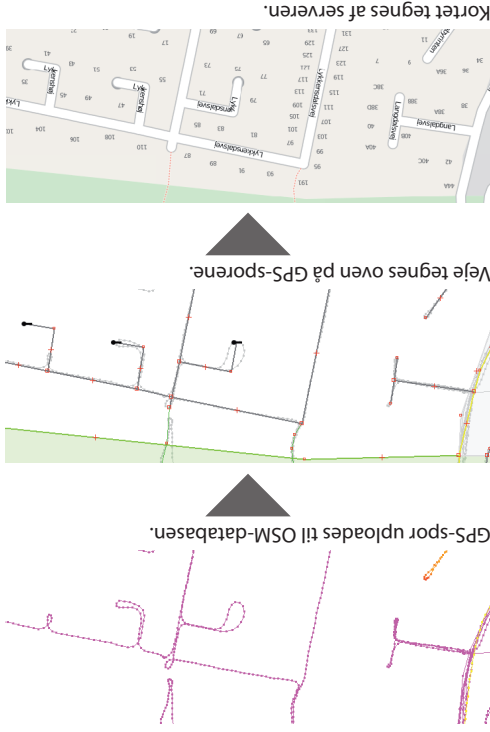
OpenStreetMap-projektet startede i 2004 for at samle data til et kort, som alle må benytte uden begrænsninger. I en folder som denne kan man f.eks. ikke bruge kommercielle kortdata uden særtilladelse.

Frie kortdata gør, at folk kan bruge dem til nye kreative kort, f.eks. et kort som opencyclemap.org for cyklister, eller openpistemap.org for skiløbere. Du kan f.eks. lægge OSM-dataene på din GPS-navigatør, eller se kortene på hjemmesiden.

Alle kan være med til at arbejde videre med projektet. Du kan bidrage med at samle data, rette fejl, skrive software, etc. Kig ind på: wiki.osm.org/wiki/Da:Main_Page



En del af Tranbjerg, som blev kortlagt på en weekend af OSM-kortlæggere, på OpenStreetMap.org.



Sådan skabes kortet

Vi indsamler data på flere måder. Mange kortlæggere bruger GPS, som løbende registrerer positionen og gemmer den rute man har bevæget sig ad. Ruten overføres sidenhen til OpenStreetMap og bearbejdes til veje, stier, parkeringspladser osv.

Du kan også hjælpe ved at gøre observationer på stedet, for eksempel ved at markere butikker, restauranter, benzinstationer, osv. Du kan bruge digitalt kamera, papir og blyant, eller lydoptagelser til at støtte hukommelsen.

Kortlæggeren indtegner de indsamlede data. Det hele bliver sendt til openstreetmap.org når man gemmer ændringerne, og snart efter kan man se det opdaterede kort på hjemmesiden.

CC-BY-SA 3.0



Vi spiller med åbne kort

Information om projektet
wiki.osm.org/wiki/Da:Main_Page

Se kortet på
www.osm.org