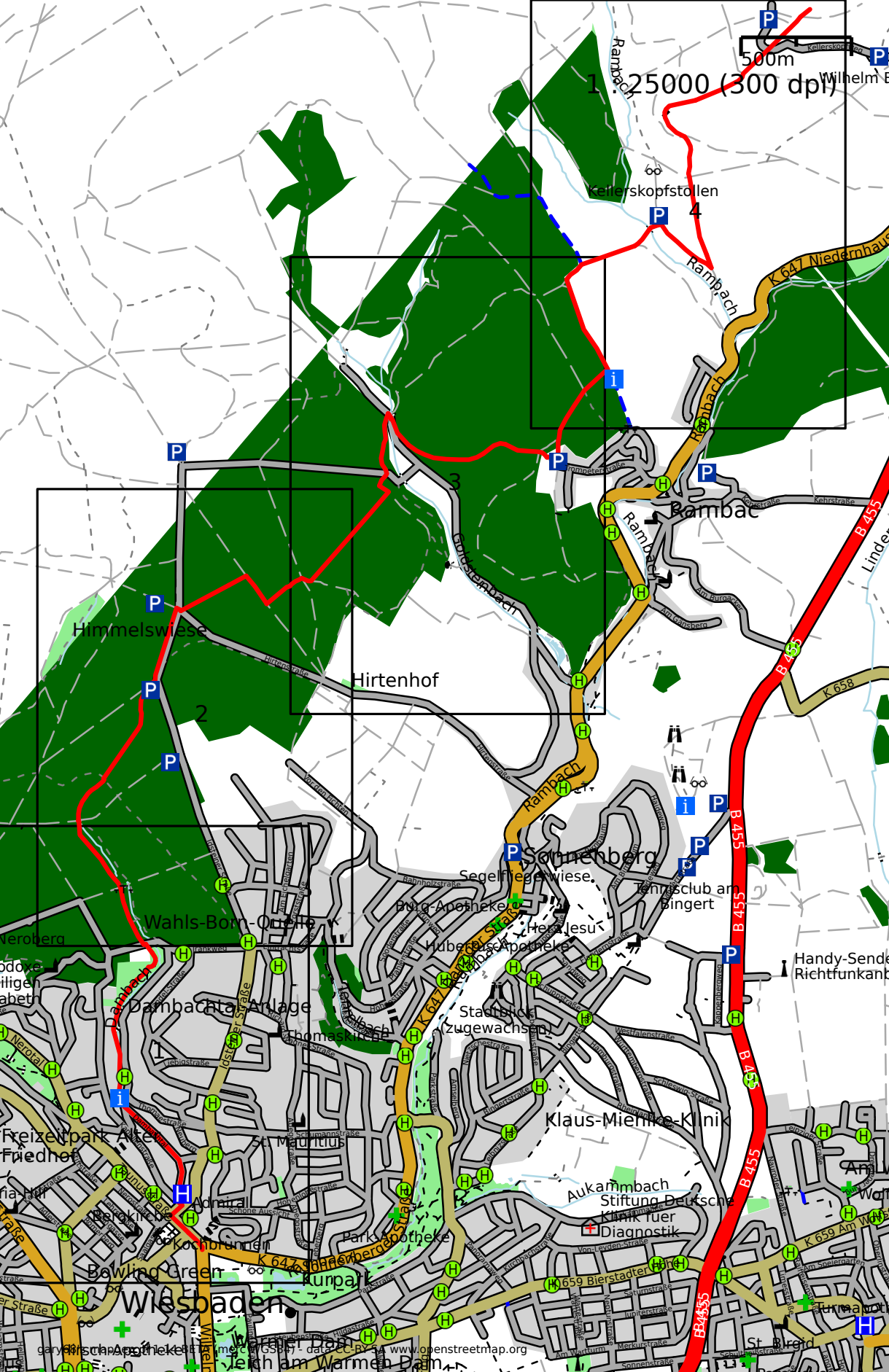


Hiking book

created with hikingbook.pl



500m
1:25000 (300 dpi)

Himmelswiese

Hirtenhof

Bamberg

Wahls-Born-Ortsteil

Sonnenberg

Klaus-Mienke-Klinik

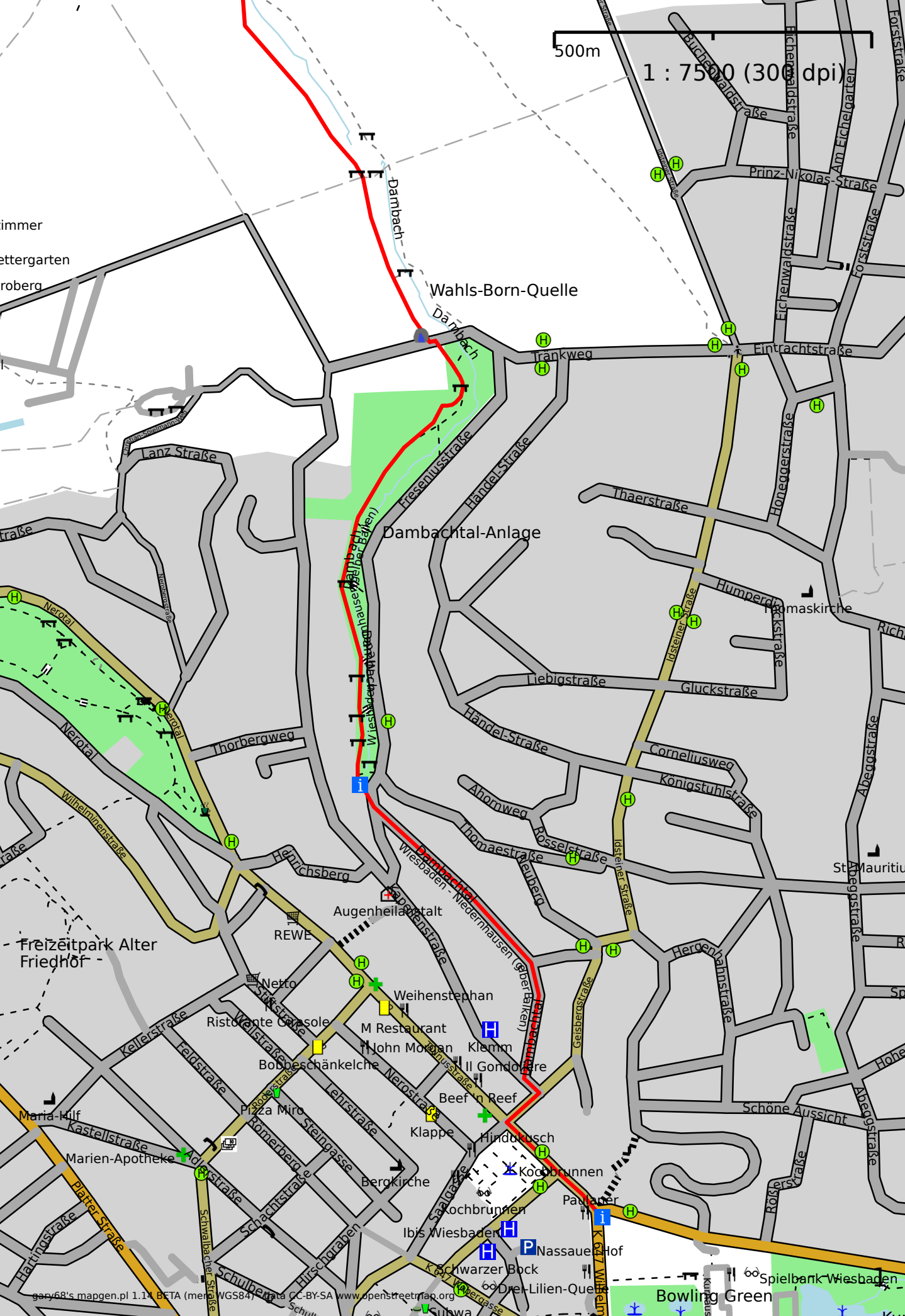
Wilsbadener

Wegbeschreibung

Nr	Entfernung	Höhe	Name	Richtung	Informationen
1	0 (0)		K 647 Wilhelmstraße	Nord	Start
2	0.01 (0.01)		Taunusstraße	Nordwest	
3	0.21 (0.2)		Geisbergstraße	Nordost	
4	0.28 (0.07)		Kapellenstraße	Nordwest	
5	0.31 (0.02)		Dambachtal	Nord	
6	0.5 (0.19)		Dambachtal	Nordwest	
7	0.85 (0.35)			Nordwest	
8	0.9 (0.05)			Nord	
9	1.2 (0.29)			Nord	Bahnhof (West 0.94)
10	1.32 (0.12)			Nordost	Bahnhof (West 0.73)
11	1.54 (0.21)			Ost	
12	1.56 (0.02)			Nordost	
13	1.58 (0.02)			Nord	
14	1.6 (0.02)			Nordwest	
15	1.68 (0.07)		Tränkweg	West	
16	1.69 (0.01)			Nordwest	Quelle (Nordwest 0.01)
17	1.82 (0.13)			Nord	
18	1.97 (0.14)			Nordwest	
19	2.27 (0.3)			Nord	
20	2.34 (0.06)			Nordwest	
21	2.34 (0)			Nord	
22	2.43 (0.09)			Nordost	
23	2.57 (0.13)			Nordwest	
24	2.58 (0.01)			Nordost	
25	2.88 (0.29)			Nord	
26	2.99 (0.11)			Nordost	
27	3.1 (0.1)			Nord	
28	3.44 (0.33)			Südost	
29	3.46 (0.02)		Hirtenstraße	Südost	
30	3.47 (0.01)			Nordost	
31	3.8 (0.32)			Südost	
32	3.96 (0.16)			Nordost	
33	4.08 (0.12)			Ost	
34	4.09 (0)			Nordost	
35	4.16 (0.07)			Ost	
36	4.2 (0.04)			Nordost	
37	4.74 (0.54)			Nordwest	
38	4.79 (0.04)			Nord	
39	4.82 (0.03)			Nordost	
40	4.84 (0.01)			Nord	
41	4.87 (0.03)			Nordwest	
42	4.9 (0.03)			Nord	
43	5 (0.09)			Nordost	
44	5.02 (0.01)			Nord	
45	5.14 (0.12)			Südost	
46	5.4 (0.26)			Ost	
47	5.64 (0.23)			Nordost	
48	5.73 (0.09)			Ost	
49	5.79 (0.05)		Waldweg	Südost	
50	5.85 (0.05)		Waldweg	Ost	
51	5.96 (0.11)		Waldweg	Südost	
52	5.99 (0.03)			Ost	
53	6.02 (0.02)			Nordost	
54	6.04 (0.02)			Nord	
55	6.15 (0.11)			Nordost	
56	6.36 (0.2)			Nordost	Quelle (Südost 0.27)
57	6.5 (0.13)			Nordwest	
58	6.71 (0.2)			Nord	
59	6.95 (0.24)			Nordost	
60	7.05 (0.09)			Ost	
61	7.31 (0.25)			Nordost	
62	7.42 (0.11)			Ost	
63	7.47 (0.04)			Südost	
64	7.77 (0.29)			Nord	
65	8.34 (0.57)			Nordwest	
66	8.52 (0.17)			Nord	
67	8.54 (0.01)			Nordost	
68	8.58 (0.04)			Ost	
69	8.83 (0.25)			Nordost	
70	8.93 (0.09)			Nord	
71	8.95 (0.01)			Nordost	
72	9.37 (0.41)				Ende

500m

1 : 7500 (300 dpi)



Wahls-Born-Quelle

Dambachtal-Anlage

Augenheilklinik

Weihenstephan

M Restaurant

John Moran Klamm

Il Gondoliere

Beef n Reef

Klappe

Hindbusch

Kochbrunnen

Ibis Wiesbaden

Schwarzer Bock

Drei-Lilien-Quelle

Bowling Green

500m
1 : 7500 (300 dpi)

Himmelswiese

Wiesbaden - Niedernhausen (gelb exBaiken)

P

P

P

H

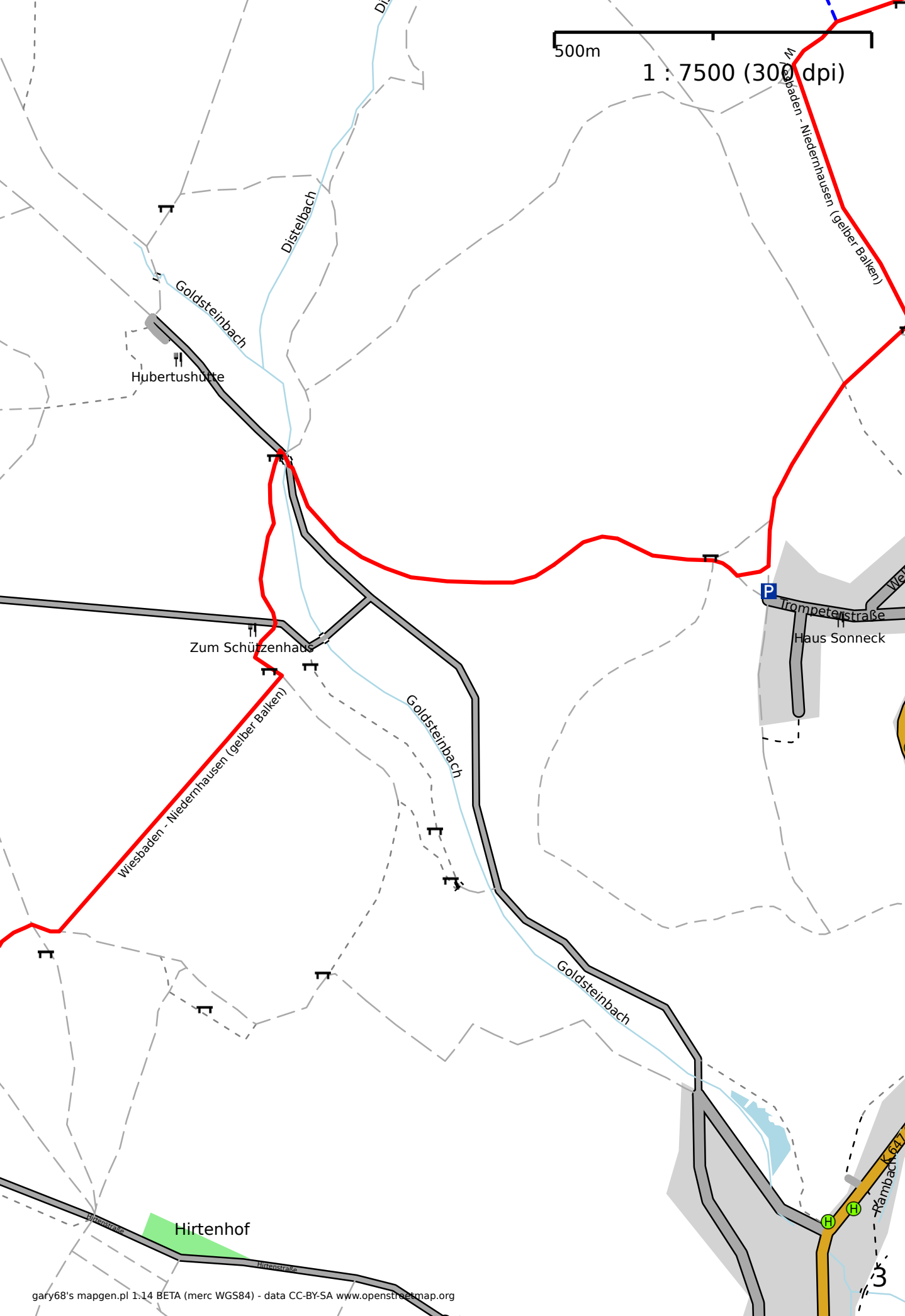
Dambach

Wahls-Born-Quelle

2

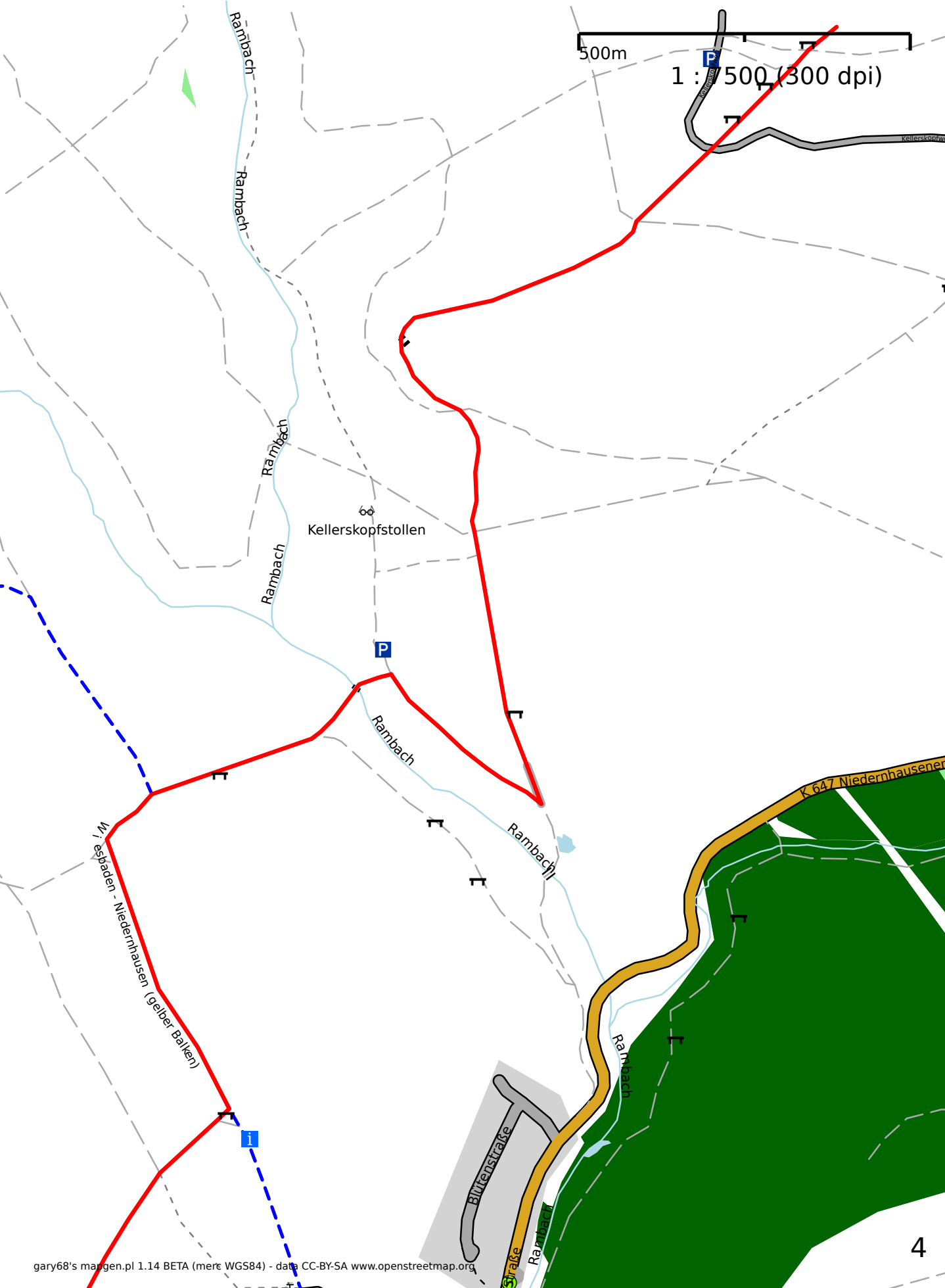
500m

1 : 7500 (300 dpi)



500m

1 : 500 (300 dpi)



Kellerskopfstollen

P

Rambach

Rambach

Rambach

Rambach

Rambach

K 647 Niedermhausener

Blütenstraße

Rambach