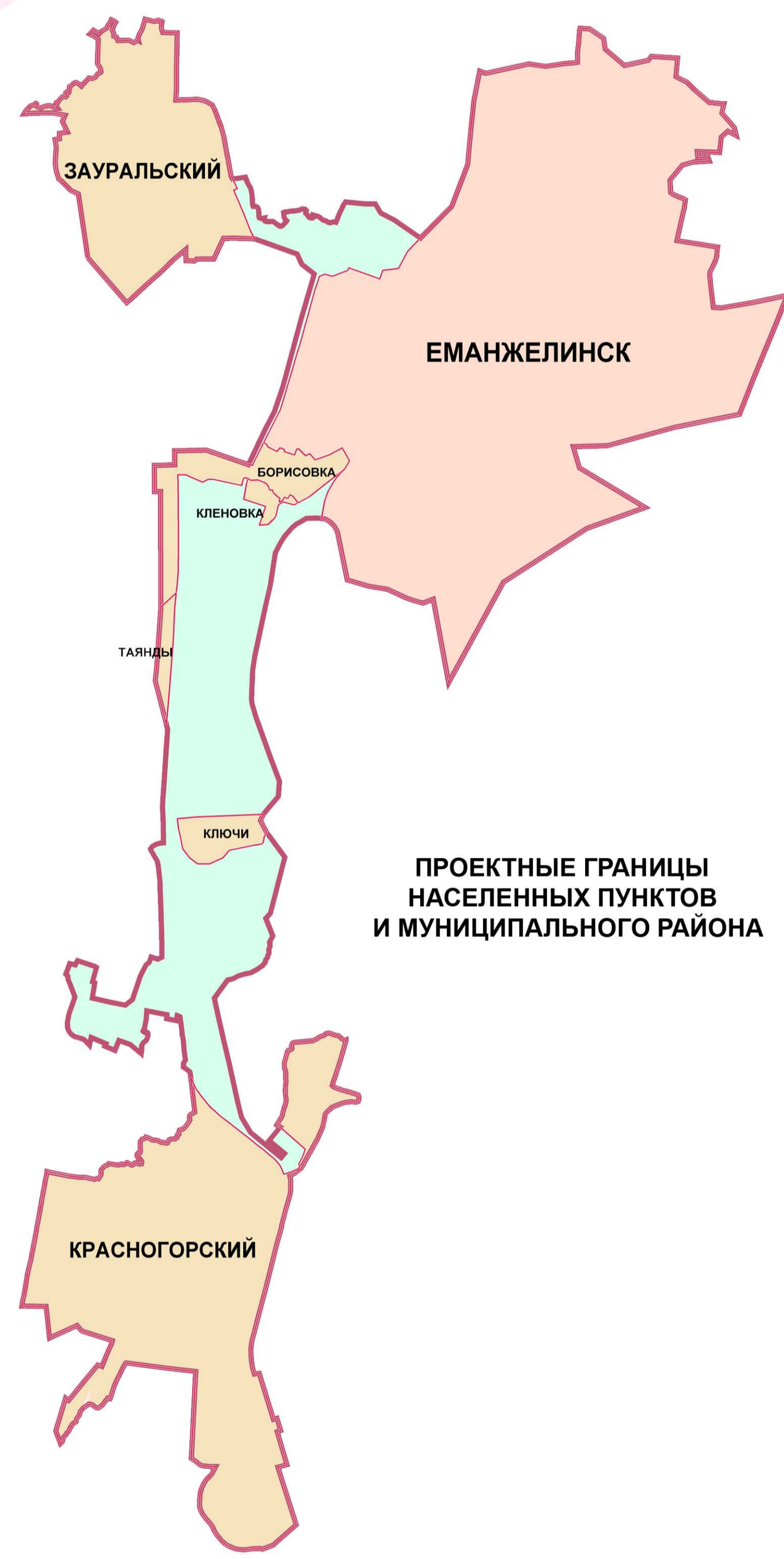
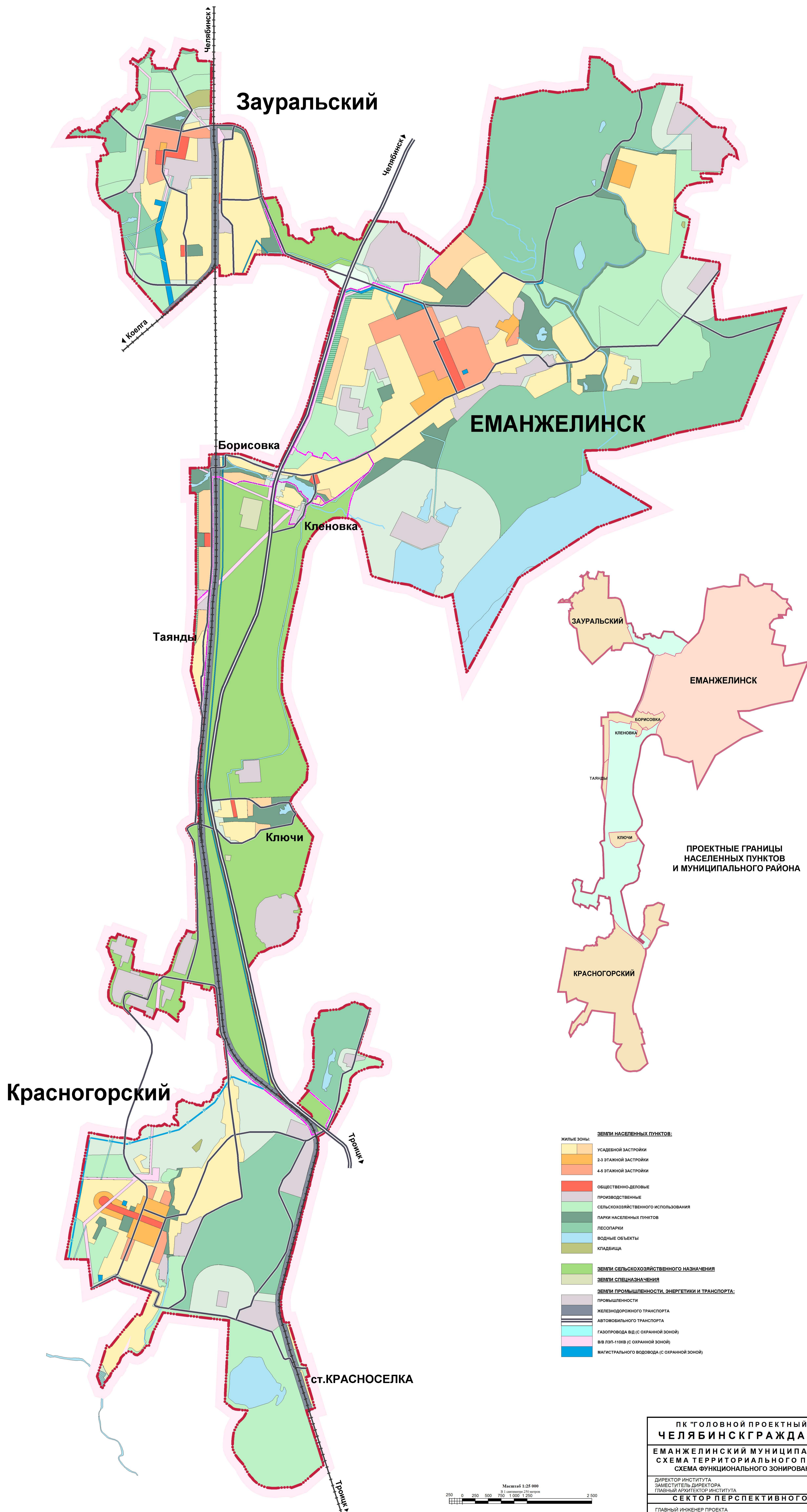


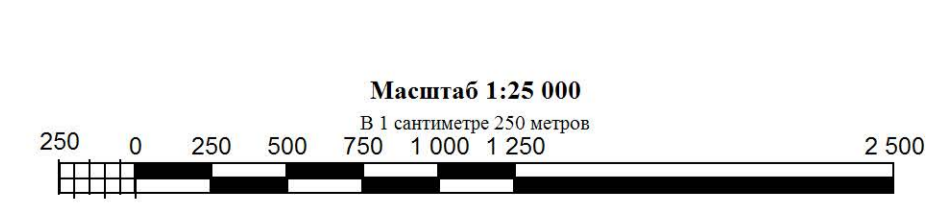
ЕМАНЖЕЛИНСКИЙ МУНИЦИПАЛЬНЫЙ РАЙОН

СХЕМА ТЕРРИТОРИАЛЬНОГО ПЛАНИРОВАНИЯ

СХЕМА ФУНКЦИОНАЛЬНОГО ЗОНИРОВАНИЯ ТЕРРИТОРИИ



- ЗЕМЛИ НАСЕЛЕННЫХ ПУНКТОВ:**
- УСАДБЕННОЙ ЗАСТРОЙКИ
 - 2-3 ЭТАЖНОЙ ЗАСТРОЙКИ
 - 4-5 ЭТАЖНОЙ ЗАСТРОЙКИ
 - ОБЩЕСТВЕННО-ДЕЛОВЫЕ
 - ПРОИЗВОДСТВЕННЫЕ
 - СЕЛЬСКОХОЗЯЙСТВЕННОГО ИСПОЛЬЗОВАНИЯ
 - ПАРКИ НАСЕЛЕННЫХ ПУНКТОВ
 - ЛЕСОПАРКИ
 - ВОДНЫЕ ОБЪЕКТЫ
 - КЛАДБИЩА
- ЗЕМЛИ СЕЛЬСКОХОЗЯЙСТВЕННОГО НАЗНАЧЕНИЯ**
- ЗЕМЛИ СПЕЦНАЗНАЧЕНИЯ
- ЗЕМЛИ ПРОМЫШЛЕННОСТИ, ЭНЕРГЕТИКИ И ТРАНСПОРТА:**
- ПРОМЫШЛЕННОСТИ
 - ЖЕЛЕЗНОДОРОЖНОГО ТРАНСПОРТА
 - АВТОМОБИЛЬНОГО ТРАНСПОРТА
 - ГАЗОПРОВОДА ВД (С ОХРАННОЙ ЗОНОЙ)
 - В/В ЛП-110кВ (С ОХРАННОЙ ЗОНОЙ)
 - МАГИСТРАЛЬНОГО ВОДОВОДА (С ОХРАННОЙ ЗОНОЙ)



ПК "ГОЛОВНОЙ ПРОЕКТНЫЙ ИНСТИТУТ ЧЕЛЯБИНСКГРАЖДАНПРОЕКТ"	
ЕМАНЖЕЛИНСКИЙ МУНИЦИПАЛЬНЫЙ РАЙОН СХЕМА ТЕРРИТОРИАЛЬНОГО ПЛАНИРОВАНИЯ СХЕМА ФУНКЦИОНАЛЬНОГО ЗОНИРОВАНИЯ ТЕРРИТОРИИ	
ДИРЕКТОР ИНСТИТУТА ЗАМЕСТИТЕЛЬ ДИРЕКТОРА ГЛАВНЫЙ АРХИТЕКТОР ИНСТИТУТА	ЯКОВЮК С.Ф. КОЖЕВНИКОВ М.А. БУРОВ А.Г.
СЕКТОР ПЕРСПЕКТИВНОГО РАЗВИТИЯ	
ГЛАВНЫЙ ИНЖЕНЕР ПРОЕКТА ГЛАВНЫЙ АРХИТЕКТОР ПРОЕКТА ИНЖЕНЕР КОМПЬЮТЕРНОЕ ОБЕСПЕЧЕНИЕ	КИМ И.Е. ЗЫРЯНОВА Н.Ф. ЮДИНА Е.И. КОЖЕВНИКОВ А.М.
ШИФР 1480845	ЧЕЛЯБИНСК 2007 г.